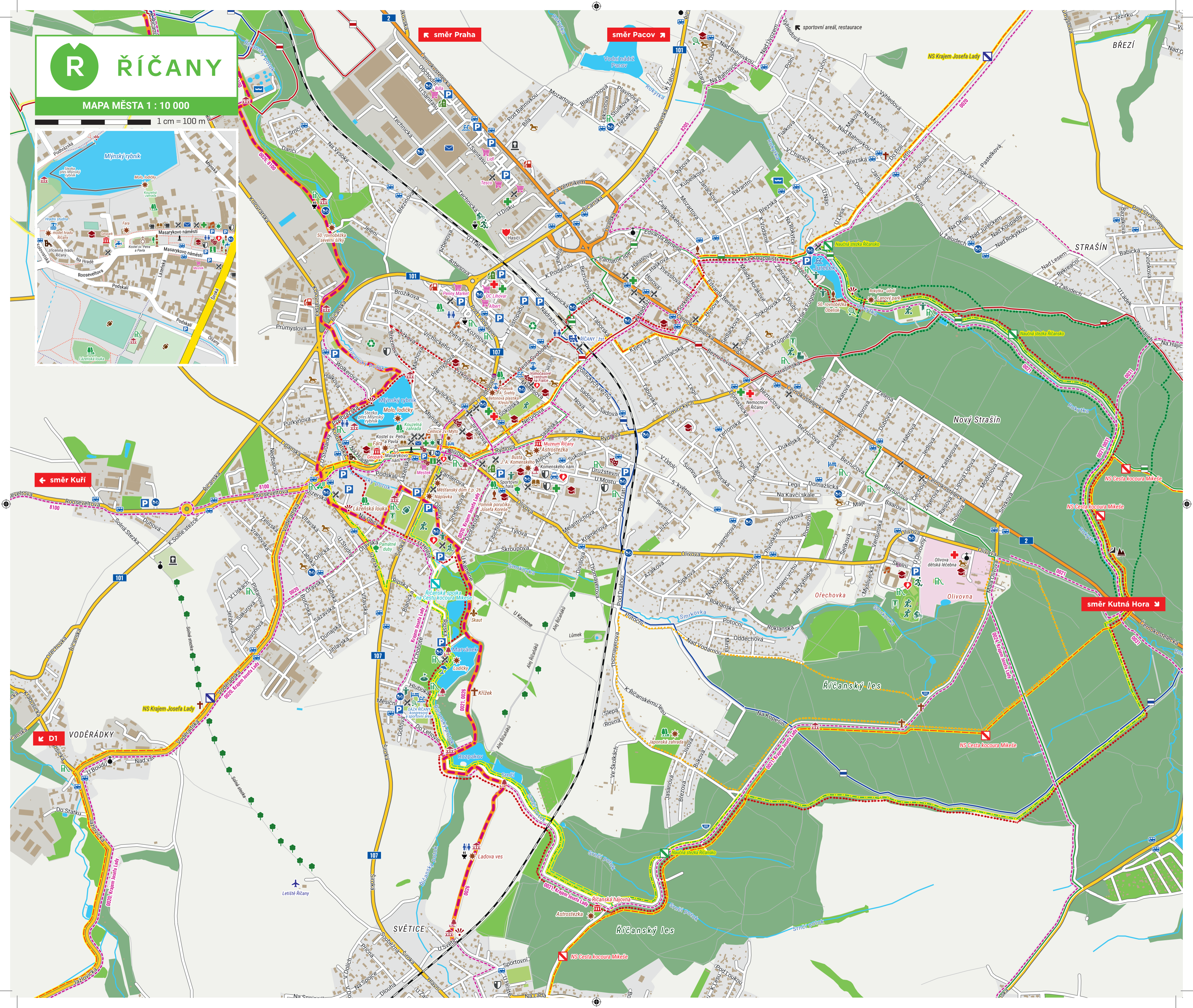
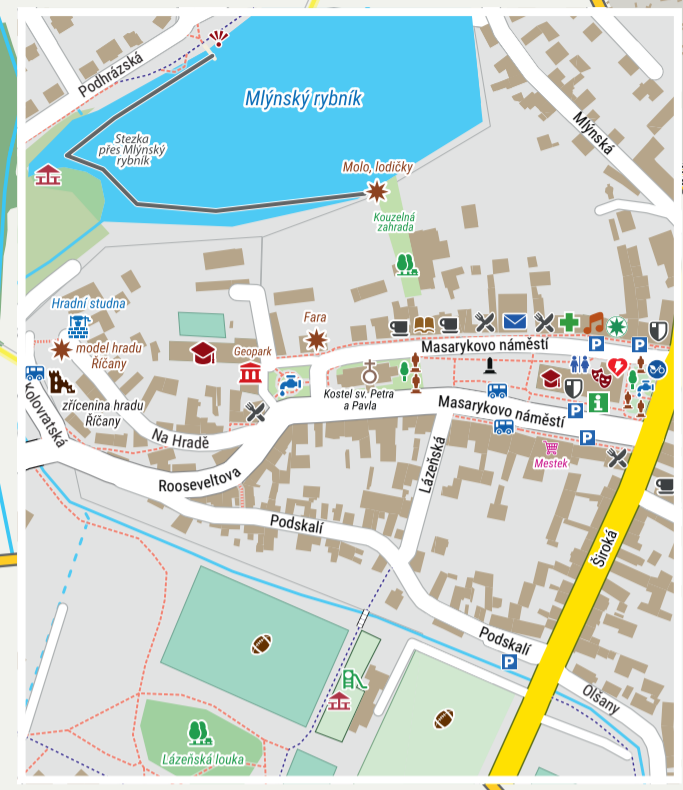


R ŘÍČANY

MAPA MĚSTA 1 : 10 000

1 cm = 100 m



KAM V ŘÍČANECH NA PROCHÁZKU?

Máte chuť se projít? Chcete poznat půvabná říčanská místa a zákoutí a setkat se s místní přírodou i historií? Vyberte si z nabídky tras, které pro vás připravily Muzeum Říčany a infocentrum Říčany.



TO NEJLEPŠÍ Z NÁMĚSTÍ

Zažijte to nejlepší z Masarykova náměstí! Navštivte aktuální výstavu v městské galerii ve Staré radnici. Poté se vydejte do bývalé trafiky, kde se dozvíte mnohé o osudech místní židovské komunity za druhé světové války. Vaše kroky dále povedeme kolem mariánského sloupu a kostela sv. Petra a Pavla k nedaleké zřícenině hradu. Při cestě zpět se možná zastavíte i v Geoparku Říčany. Minout byste neměli Husovu knihovnu v Teršipově domě, za průchodem se vám otevře pohled na Mlýnský rybník. K molu sejdete krásnou zahrádku. Od roku 2025 se můžete projít přes dřevěný chodník nad jeho hladinou až na druhou stranu. Najdete tu jak lavičky pro klidný odpočinek s výhledem na panorama města, tak hřiště pro menší i větší děti.

TIPY NA VYCHÁZKY Z REGIONÁLNÍ UČEBNICE ŘÍČANSKO

Podrobný popis tras, úryvky z unikátní publikace Muzea Říčany Říčanský uličník a tipy na spoustu tematických aktivit po cestě nejen pro děti najdete na webu Regionální učebnice Říčansko v sekci Kam na výlet. Tipy si můžete předem vytisknout, nebo jen stáhnout a číst v mobilu přímo na místě.



Regionální učebnice Říčansko, trasy Kam na výlet

Do lomu kolem Rokytky TRASA 3,1 KM

Vycházku začnete na staré radošovicé návsi s lípou a kapličkou. Trasa vás povede k proslulému lesnímu koupališti Jureček, kam jezdili odpočívat už Oldřich Nový nebo Jiřina Štěpničková. Půjdete po zpevněné mlátové cestě kolem místa, kde ještě za první republiky stávalo lesní divadlo, po stopách zaniklé vsi Přestavky a podél meandrá Rokytky až k bývalému žulovému lomu, odkud pochází žula v podezdívkách říčanských vilek. Od lomu můžete pokračovat dále k Olivovně, nebo se vrátit zpátky k Jurečku. Cesta je vhodná pro rodiny s dětmi (doporučujeme terénní kočárek).




mapa

trasa

Kolem Marvánku do sadů TRASA 4,5 KM

Trasa začíná na Lázeňské louce, na jejímž místě býval až do 19. století rybník. Dnes tu najdete sportovní hřiště, chodníček přes mokřad s vrbovým altánem i výběh pro koně. Pokračujte přes Říčanský potok a podél nově vybudované říčanské náplavky, sportovní haly a skautské klubovny až k rybníku Marvánek s bohatou nabídkou volnočasových aktivit (půjčovna šlapadel, dětské vodní hřiště, minigolf nebo restaurace). Od Marvánku půjdete pestrou krajinou




mapa

trasa

Z náměstí kolem Mlýnského rybníka na cyklostezku TRASA 2,3 KM

Ponořte se do historie domů na Masarykově náměstí, jejichž podoba se od středověku výrazně proměnila. Z náměstí projdete přes budovu školy do Geoparku Říčany, unikátního prostoru pro zábavné poznávání živé a neživé přírody. Nedaleká zřícenina hradu je po staletí působivou dominantou Řičan. Od hradu se projdete kolem Mlýnského rybníka, kde se před vámi otevře romantický pohled na říčanské panorama, a potkáte tu hejna divokých kachen a husy domácí, ale s trochou štěstí i ledňáčka nebo volavku. Poté se můžete zanořit do příměstské džungle – po dřevěných lávkách vedoucích Pohodovým údolím vás vyvede trasa cyklostezky směrem na Kolovraty až k místu, kde měla stát obrovská věžnice. Její torzo již bylo strženo a bude tu stát rozsáhlý policejní areál. Dávnou historii místa odkryl archeologický průzkum, při němž byly objeveny pece na železo z doby římské. Cesta je vhodná pro rodiny s dětmi (s kočárkem je část trasy u hradu nutno obejít).



mapa

trasa

Kolem trati a Fialky TRASA 1,4 KM

Vypravte se na vycházku od říčanského nádraží, odkud vyjel první vlak již v roce 1871 a předurčil tak další vývoj malého městečka nedaleko Prahy. Ples park Antonína Švehly a Fialku dojdete podél trati až k mostu v ulici 5. května a můžete pokračovat dál směrem k lesu, do krajinného parku nad Marvánkem. Cestou projdete po stopách ztracené sochy Antonína Švehly, říčanskou historií první republiky, protektorátu i komunistického převratu. U trati se zastavíte u dramatických událostí v době Pražského povstání. Cesta je vhodná pro rodiny s dětmi i s kočárkem.



mapa

trasa

Od Olivovny k Říčanské hájovně TRASA 3 KM

Vydejte se po lesních cestách od Olivovy dětské léčebny směrem k Říčanské hájovně. Nadýcháte se tu čerstvého vzduchu, kvůli kterému se sem i dnes sjíždějí děti s nemocemi dýchacího ústrojí. Cestou můžete podle ročního období poznávat ptáky podle zpěvu, sbírat maliny, borůvky nebo houby.

Olivovna byla původně založena jako vychovatelná pro opuštěné děti, poté se zde léčila tuberkulóza, dnes funguje jako léčebna dýchacího a pohybového ústrojí a obezity. Říčanská hájovna slouží jako terénní zázemí Muzea Říčany pro vzdělávání žáků i učitelů od roku 2011. Probíhají tu workshopy o moderních metodách výuky i pobytové programy, které se zaměřují na zkoumání okolní přírody, ale i na teambuilding nebo řemesla. Cesta je vhodná pro rodiny s dětmi i s kočárkem.




mapa

trasa

Naučná stezka Říčansko TRASA 9 KM


Stávající trasa naučné stezky vede po schůdných městských, lesních i polních cestách a seznámí vás s historií a přírodou Řičan. Provede vás kolem zříceniny hradu, soustavy rybníků, Říčanským lesem a podél potoka Rokytka a skončí u přírodního koupaliště Jureček. V roce 2025 čeká stezku velká aktualizace. Zkontrolujte si aktuální trasu online. Cesta je vhodná pro rodiny s dětmi (doporučujeme terénní kočárek).



mapa

Astrostezka Říčany TRASA 6,2 KM

Cesta, kterou projdete do dvou hodin, vede krásným přírodním okolím Řičan. Potkáte tu jednotlivé planety se zajímavostmi a na děti čekají zábavné úkoly. Nebo vyzkoušejte dobrodružnou hru pro starší Dobývatele vesmíru! Trasa Astrostezky spojuje Geopark Říčany s hlavní budovou Muzea Říčany. Mapu s podrobným popisem trasy a pracovní list pro děti zakoupíte na pokladně muzea, v infocentru na Masarykově náměstí a na e-shopu muzea. Cesta je vhodná pro rodiny s dětmi (doporučujeme terénní kočárek).



Astrostezka

Za pokladem do středověkých Řičan TRASA 2 KM

Poznejte život ve středověkých Řičanech s dobrodružnou geolokační hrou! Start je u zříceniny říčanského hradu, trasu zjišťujete postupně během hry. Hrou vás provede dvanáctiletý sirotek Petr. Najdete si jeho pomoci ztracený poklad? Během pátrání potkáte i další obyvatele středověkých Řičan a dozvíte se, jak tehdy lidé žili. Hru si dopředu zdarma stáhnete do mobilního telefonu po instalaci aplikace Geofun (dostupná na Google Play nebo App Store). Cesta je vhodná pro rodiny s dětmi (doporučujeme terénní kočárek, s kočárkem je část trasy u hradu nutno obejít).



Geofun

KAM NA DĚTSKÁ HRŠTIŠTĚ?

Seznam všech dětských hřišť včetně fotografií naleznete na webu www.poznejricany.cz. Vyzkoušejte nové interaktivní hry na Lázeňské louce a u Marvánku! Čekají vás zábavné aktivity plné pohybu a poučení na čerstvém vzduchu – ideální pro rodinné chvíle. Stačí si stáhnout mobilní aplikaci iHřiště, se kterou mohou děti i dospělí plnit pohybové a vědomostní výzvy, sbírat body a porovnávat své skóre s ostatními hráči.



dětská hřiště

iHřiště

KDE SI V ŘÍČANECH ZABĚHAT?

Informační tabule s mapou a dalšími zajímavostmi najdete na startech jednotlivých tras – na začátku lesa u Olivovny, na Jurečku na 50. rovnoběžce u posilovny a u sokolského hřiště. Trasy vedou městem i okolní přírodou a jsou označeny barevnými kapkami: červenou, žlutou a zelenou.

- Červený okruh (12,2 km)**
Start u posilovny na Jurečku na 50. rovnoběžce. Tento nejdelší okruh spojuje město s přírodou a nabízí ideální podmínky pro delší běžecké tréninky. Užijete si výhledy na okolní krajinu.
- Žlutý okruh (5,58 km)**
Ideální pro rekreační běh. Začíná u Olivovny a vede přes kapličku U obrázku až k japonské zahradě. Trasa vás provede lesem s příjemným terénem a mírným převýšením.
- Zelený okruh (5,56 km)**
Náročná lesní trasa s dvěma ostrými stoupáními, start u sokolského hřiště. Tento okruh je známý jako „Smrčkův závodní okruh“, pojmenovaný na počest legendy běhu do vrchu Miloše Smrčky. Je to skvělá volba pro běžce hledající výzvu.

JAK SE DOPRAVOVAT PO ŘÍČANECH A OKOLÍ?



Městská hromadná doprava zdarma

- Interval ve špičkách 30 min.
- Zastávky na znamení
- Jízdní řády a on-line poloha busů v aplikaci Říčany v mobilu
- Mávni na zelený autobus na zastávce, nastup a jed!



Sdílená kola NEXTBIKE

- Zapůjčení a vrácení kol na 30 stanicích po městě
- 15 min. zdarma
- Stáhněte si aplikaci a jed!



Autobusové a vlakové spoje



Informace o parkování ve městě



VÝBĚR RESTAURACÍ

Kompletní seznam restaurací a ubytování najdete na webu Poznej Říčany.

Spot bistro
Masarykovo nám. 65/28
t 603 565 656
> spotricany.eatbu.com

Restaurace Na Rychtě
Černokostecká 577/124b
t 323 631 251
> rychta-ricany.cz

Café GUSTO
Masarykovo nám. 35/4
t 774 808 092
> cafegusto.cz

Pavilon hotel, restaurace
Bezručova 222/68
t 323 631 073
> pavilon-ricany.cz

Restaurace U Anežky
Olivova 211/15
t 605 260 846
323 603 665
> uanezky.cz

Oáza hotel, restaurace
V Chobotě 2112
t 736 679 097
323 601 170
> oazaricany.cz

Říčanský pivovar
Olivova 246/23
t 728 688 288
> ricansky pivovar.cz

Gabi Café
Komenského nám. 1910
t 724 239 559

Restaurace Jureček
Ke Koupališti 231/11
t 603 875 164
323 607 186
> jurecek-ricany.cz

Restaurace U Labutě
17. listopadu 214
t 607 039 939
> restaurace.ulabute.com

Restaurace Čajovna
Široká 24
t 323 601 441
> restaurace-cajovna.cz

DVA : JEDNA
Škroupova 2625/4
t 721 214 555
> 2jedna.cz

Hops Lokálka
Nádražní 36/1
t 730 885 924
> hopslokalka.cz

Na Fialce
Mánesova 2530
t 323 607 318
> nafialce.cz

i Siciliani
Černokostecká 1738
t 777 451 218
> isiciliani.cz

Hospůdka Na Marvánku
Řípská 2064/20
t 704 567 810
> hospudkanamarvanku.cz

DŮLEŽITÉ KONTAKTY

Turistické informační centrum Říčany

Masarykovo nám. 83/1, Říčany
t 323 618 169, 720 965 136
e infocentrum@ricany.cz
> maks-ricany.cz

Městský úřad Říčany (Budova A)

Masarykovo nám. 53/40, Říčany
t 323 618 111
e podatelna@ricany.cz
> ricany.cz

Muzeum Říčany

Rydlova 271/14, Říčany
t 323 603 161, 722 074 782
e muzeum@muzeum.ricany.cz
> muzeumricany.cz

Kulturní centrum Labuť Říčany

ul. 17. listopadu 214/14, Říčany
t 323 602 456
e info@kclubut.cz
> kclubut.cz

Husova knihovna

Oddělení pro dospělé
Masarykovo nám. 66/27 (Teršipův dům), Říčany
t 323 602 654
e dospеле.odd@knihovna.ricany.cz
> knihovna.ricany.cz

Dobrovolný svazek Ladův kraj

Olivova 1800/2, Říčany
t 732 915 226
e info@laduv-kraj.cz
> laduv-kraj.cz

Nemocnice Říčany

t 323 627 511

Policie ČR, OOP Říčany

t 974 881 730

Městská policie Říčany

t 323 618 150

Sbor dobrovolných hasičů Říčany

t 737 472 643

Tisňovská linka

t 112

DOPORUČENÉ MOBILNÍ APLIKACE KE STAŽENÍ ZDARMA:

Říčany v mobilu
parkoviště, restaurace s aktuálním menu, doprava, přehled sportovišť a hřišť, památky a zajímavosti. Ladův kraj



Na kole i pěšky a OITC
informace o zajímavostech a turistické okruhy



Mapa vznikla s finančním příspěvím Středočeského kraje a města Říčany.

Středočeský kraj

muzeum ŘÍČANY



LEGENDA LEGEND

- Vlakové nádraží Train Station
- Parkoviště Parking Lot
- Čerpací stanice Gas Station
- Dobíjecí stanice Charging Station
- Sběrný dvůr Recycling Yard
- Městský úřad Town Hall
- Infocentrum Information Center
- Policie ČR Police of the Czech Republic
- Městská policie Municipal Police
- Hasiči Firefighters
- Pošta Post Office
- Zdravotnické zařízení Medical Facility
- Defibrilátor Defibrillator
- Lékárna Pharmacy
- Park Park
- Alej Alley
- Kašna, fontána Fountain
- Socha Statue
- Památník Memorial
- Kostel Church
- Kaple Chapel
- Hřbitov Cemetery
- Zřícenina Ruins
- Muzeum, galerie Museum, Gallery
- Knihovna Library
- Divadlo, kino Theater, Cinema
- Zajímavost Point of Interest
- Vyhledka Lookout
- Přístřešek Shelter
- Odpočítkové místo Rest Area
- Grilovací místo Barbecue Spot
- Pramen, studánka Spring, Well
- Materská škola Kindergarten
- Základní škola, Střední škola Elementary School, Secondary School
- ZUŠ Elementary Art School
- Dětské hřiště Children's Playground
- Sportoviště Sports Field
- Fotbalové hřiště Football Field
- Hokejový stadion Hockey Stadium
- Tenisové kurty Tennis Courts
- Venkovní posilovna Outdoor Gym
- Pumptrack Pumptrack
- Skatepark Skatepark
- Dopravní hřiště Traffic Playground
- Bázen, koupaliště Swimming Pool, Outdoor Pool
- Pláž Beach
- Bikesharing – půjčování kol Bike Sharing – Bicycle Rental
- Letiště Airport
- ČOV, vodojem Wastewater Treatment Plant, Water Tank
- Veřejné WC Public Restrooms
- Nákupní centrum Shopping Center
- Značené trasy KČT Marked Hiking Trails (KČT)
- Značené cyklotrasy Marked Cycling Routes
- Naučná stezka Říčansko Educational Trail Around Říčansko
- Naučná stezka Krajem Josefa Lady Educational Trail Through the Land of Josef Lady
- Naučná stezka Cesta kocoura Mikeše Mikeš Trail Educational Path
- Říčanská spojka na Cestu kocoura Mikeše Mikeš Trail Educational Path
- Běžecské okruhy Running circuits